



SOAL SELIDIK AWAM

JANUARY 2010

PELAN INDUK PEMBANGUNAN BANDAR SERI BEGAWAN

Satu inisiatif dari
Lembaga Bandaran Bandar Seri begawan

dibawah
Kementerian Hal Ehwal Dalam Negeri
Brunei Darussalam

Ini adalah satu perundingan awam untuk peringkat 2B,
dibuat tersedia bagi mendapatkan cadangan-cadangan
dan pandangan pandangan dari pihak awam.

Sila lawat laman web
www.bsb-masterplan.com.bn untuk keterangan lanjut.

1

2A

2B

3

4



And make us a changing world



1. pendahuluan



Terima kasih kerana menjawab soalan-soalan kaji selidik bagi cadangan-cadangan dan strategi- strategi awal mengenai Pelan Induk Kemajuan Bandar Seri Begawan.

Pelan Induk Kemajuan Bandar Seri Begawan (BSB-DMP) adalah untuk membayangkan visi masa depan ibu negara Brunei Darussalam dan membuat rancangan untuk melaksanakan visi ini. Projek ini ditaja oleh Lembaga Bandaran BSB dibawah naungan Kementerian Hal Ehwal Dalam Negeri. Pihak konsultan akan mengenalpasti dan menganalisis keadaan yang sedia ada, pertumbuhan masa depan, tuntutan infrastruktur, mengembangkan dan menyepadukan visi untuk tujuan yang diinginkan bagi kepentingan orang-orang yang berkepentingan dan penduduk BSB sementara memenuhi pertumbuhan pada masa depan dan akhirnya, mencadangkan dan melaksana strategi-strategi untuk melaksanakan visi BSB

Untuk maklumat lanjut latar belakang soal selidik ini, pihak konsultan menjemput anda untuk meninjau kertas-kertas cadangan dan strategi yang tersedia dilaman web <http://www.bsb-masterplan.com.bn>.

Kaji selidik ini dikendalikan oleh pihak konsultan Pelan Induk Kemajuan BSB dan tidak ada kaitan dengan mana-mana kerajaan ataupun agensi-agensi. Semua jawapan dan saranan anda tidak akan dipaparkan kecuali atas keizinan anda.

Terima kasih!

2. latar belakang anda

1. Umur

- 17 tahun kebawah
- Dari 18 hingga 29 tahun
- Dari 30 hingga 49 tahun
- Dari 50 hingga 65 tahun
- 65 tahun keatas

2. Apakah tempat-tempat dikawasan Bandar Seri Begawan yang penting dalam kehidupan sehari-hari anda? Anda boleh menjawab soalan-soalan yang penting bagi anda dan keluarga anda

Rumah (Kampong/Mukim?)	<input type="text"/>
Tempat berkerja	<input type="text"/>
Sekolah	<input type="text"/>
Tempat bersolat	<input type="text"/>
Tempat kegemaran untuk makan	<input type="text"/>
Tempat kegemaran untuk berjumpa dengan kawan-kawan	<input type="text"/>
Tempat-tempat kegemaran yang lain (gedung perniagaan, tempat persiaran dan sebagainya)	<input type="text"/>

3. pengalaman di bandar seri begawan

Bahagian ini memberikan pihak konsultan gambaran yang lebih terperinci dari pengalaman anda yang tinggal dikawasan Bandar Seri Begawan

1. Adakah anda tinggal dalam kawasan perbandaran BSB yang baru?

Ya Tidak Tidak pasti

2. Adakah anda bekerja atau bersekolah dalam kawasan perbandaran BSB yang baru?

Bekerja Bersekolah Bekerja dan bersekolah Tidak bekerja dan bersekolah Tidak pasti

3. Berapa jangkah anggaran anda menghabiskan masa didalam kereta dalam minggu: memandu, menunggu untuk mendapatkan tempat letak kereta, mendapatkan tumpangan (bas, teksi), melakukan tugas-tugas dan lain lain?

Kurang dari 3 jam 3-5 jam 5-10 jam Lebih dari 10 jam

4. Apakah pola perjalanan anda ke tempat-tempat berikut?

	Lebih Dari Sekali	Setiap Hari	2 ke 3 Kali Seminggu	Sekali Dalam Seminggu	1 ke 2 Kali Sebulan	Tidak Pernah
Menuju ketempat kerja dikawasan BSB	<input type="checkbox"/>	<input type="checkbox"/>	<input type="checkbox"/>	<input type="checkbox"/>	<input type="checkbox"/>	<input type="checkbox"/>
Diluar kawasan BSB (Muara dan sebagainya)	<input type="checkbox"/>	<input type="checkbox"/>	<input type="checkbox"/>	<input type="checkbox"/>	<input type="checkbox"/>	<input type="checkbox"/>
Sekolah/institusi tinggi	<input type="checkbox"/>	<input type="checkbox"/>	<input type="checkbox"/>	<input type="checkbox"/>	<input type="checkbox"/>	<input type="checkbox"/>
Kompleks sukan	<input type="checkbox"/>	<input type="checkbox"/>	<input type="checkbox"/>	<input type="checkbox"/>	<input type="checkbox"/>	<input type="checkbox"/>
Taman peranganin BSB	<input type="checkbox"/>	<input type="checkbox"/>	<input type="checkbox"/>	<input type="checkbox"/>	<input type="checkbox"/>	<input type="checkbox"/>
Pasar/ pasar raya	<input type="checkbox"/>	<input type="checkbox"/>	<input type="checkbox"/>	<input type="checkbox"/>	<input type="checkbox"/>	<input type="checkbox"/>
Kawasan beli belah	<input type="checkbox"/>	<input type="checkbox"/>	<input type="checkbox"/>	<input type="checkbox"/>	<input type="checkbox"/>	<input type="checkbox"/>
Hutan	<input type="checkbox"/>	<input type="checkbox"/>	<input type="checkbox"/>	<input type="checkbox"/>	<input type="checkbox"/>	<input type="checkbox"/>
Tempat-tempat lain	<input type="text"/>					

5. Sejauh manakah kepentingan alam semulajadi untuk anda?

Sangat penting

Penting

Tidak penting

Tidak kisah

4. keseluruhan objektif dan penemuan

Bahagian ini memaparkan penemuan awal dari pihak konsultan mengenai cabaran-cabaran dan peluang- peluang yang dihadapi BSB. Pihak konsultan ingin tahu bagaimana perasaan anda tentangnya dan ingin mendapat saranan lain dari anda tentang masa depan BSB.

Bahagian ini dapat dijelaskan dengan lebih terperinci dalam penerbitan "Cadangan- Cadangan dan Strategi- Strategi Awal" di halaman web <http://www.bsb-masterplan.com.bn>.

1. Bagaimana perasaan anda secara tepatnya masalah-masalah yang dihadapi oleh kawasan-kawasan BSB untuk tahun-tahun yang akan datang?

	Sangat Setuju	Setuju	Tidak Setuju
Memperbaiki fungsi alam semulajadi	<input type="checkbox"/>	<input type="checkbox"/>	<input type="checkbox"/>
Mengawal peluasan dikawasan-kawasan Bandar	<input type="checkbox"/>	<input type="checkbox"/>	<input type="checkbox"/>
Meningkatkan mutu kehidupan Bandar	<input type="checkbox"/>	<input type="checkbox"/>	<input type="checkbox"/>
Membuat identiti tersendiri untuk BSB dan kawasan-kawasan pejalan kaki	<input type="checkbox"/>	<input type="checkbox"/>	<input type="checkbox"/>
Mempelbagaikan Ekonomi-mempelbagaikan jenis-jenis perniagaan	<input type="checkbox"/>	<input type="checkbox"/>	<input type="checkbox"/>
Mengenalpasti Agensi Utama untuk melaksanakan dan meneruskan pengembangan rencana Pelan Induk Kemajuan BSB	<input type="checkbox"/>	<input type="checkbox"/>	<input type="checkbox"/>

Adakah ada peluang-peluang lain untuk BSB yang penting bagi anda?

5. ekologi serantau

Ini merupakan bahagian pertama daripada enam bahagian dalam soalan-soalan kaji selidik mengenai pandangan dan saranan anda tentang cadangan- cadangan dan strategi- strategi awal yang diajukan oleh pihak konsultan.

Sila rujuk kepada penerbitan "Cadangan-Cadangan dan Strategi Strategi Awal" keterangan yang lebih lanjut dilaman web <http://www.bsb-masterplan.com.bn>.

1. Apakah isu-isu alam sekitar yang paling penting bagi anda dalam BSB? Anda boleh memilih lebih daripada satu jawapan.

- Pencemaran udara akibat kenderaan
- Pencemaran air akibat air hujan yang deras dari tempat-tempat yang tercemar
- Pembuangan sampah oleh penduduk BSB
- Penebangan hutan akibat pembangunan
- Penebangan hutan akibat pengekspotan balak
- Banjir akibat penukaran aliran dibatang-batang sungai
- Pasir dan tanah berkumpul di sungai akibat penebangan hutan
- Pencemaran air akibat pembuangan sisa-sisa industri
- Lainnya (sila sebutkan)

2. Apakah pencemaran alam semulajadi yang berkemungkinan mengancam kehidupan di BSB? Anda boleh memilih lebih daripada satu jawapan.

- Banjir
- Perubahan iklim
- Kenaikan paras air laut
- Kemerosotan mutu air
- Ancaman akibat pertanian yang berleluasa
- Pengambilan sumber ikan yang berlebihan
- Pencemaran Air
- Sampah-sarap
- Lainnya (sila sebutkan)

3. Apakah jenis lapang dan kemudahan rekreasi yang paling penting bagi anda? Anda boleh memilih lebih daripada satu jawapan.

- Taman-taman rekreasi
- Taman-taman hutan rekreasi
- Pesisiran sungai
- Laluan berbasikal
- Kawasan jejak merentas desa atau hutan
- Lainnya (sila sebutkan)

4. Bagaimanakah penggunaan atau memasuki kawasan-kawasan terbuka di BSB dapat diperbaiki? Anda boleh memilih lebih daripada satu jawapan.

- Papan kenyataan yang jelas
- Memperbanyakkan kawasan-kawasan terbuka
- Mempertingkatkan kemudahan-kemudahan awam
- Pelbagaikan kegiatan
- Memperbanyakkan tempat-tempat berkumpul
- Perhubungan yang lebih baik
- Lainnya (sila sebutkan)

6. penjanaan ekonomi


Bahagian kedua ini memfokuskan tentang pandangan dari sudut ekonomi anda untuk pertimbangan pihak konsultan.

Sila merujuk kepada penerbitan “Cadangan-Cadangan dan Strategi-Strategi Awal” untuk keterangan yang lebih lanjut di laman web <http://www.bsb-masterplan.com.bn>.

1. Apakah pendapat anda tentang pandangan-pandangan berikut untuk mendiversifikasikan ekonomi BSB?

	1. Sangat Setuju	2. Setuju	3. Tidak Pasti	4. Tidak Setuju	5. Sangat Tidak Setuju
Hub Pendidikan	<input type="checkbox"/>	<input type="checkbox"/>	<input type="checkbox"/>	<input type="checkbox"/>	<input type="checkbox"/>
Hub Penyelidikan dan Sains	<input type="checkbox"/>	<input type="checkbox"/>	<input type="checkbox"/>	<input type="checkbox"/>	<input type="checkbox"/>
Hub Pelancongan Budaya dan pintu bagi industri pelancongan alam semulajadi	<input type="checkbox"/>	<input type="checkbox"/>	<input type="checkbox"/>	<input type="checkbox"/>	<input type="checkbox"/>
Kawasan Kesihatan dan kesejahteraan (Wellness Centre)	<input type="checkbox"/>	<input type="checkbox"/>	<input type="checkbox"/>	<input type="checkbox"/>	<input type="checkbox"/>
Tempat tempat tinggal sektor swasta kepada warga emas bagi pasaran antarabangsa	<input type="checkbox"/>	<input type="checkbox"/>	<input type="checkbox"/>	<input type="checkbox"/>	<input type="checkbox"/>
Kewangan Islam	<input type="checkbox"/>	<input type="checkbox"/>	<input type="checkbox"/>	<input type="checkbox"/>	<input type="checkbox"/>
Pengiktirafan dan Perkhidmatan Ekspot halal	<input type="checkbox"/>	<input type="checkbox"/>	<input type="checkbox"/>	<input type="checkbox"/>	<input type="checkbox"/>
Lain-lain	<input type="text"/>				

2. Adakah anda mempunyai cadangan lain bagi salah satu pandangan yang disebutkan di atas atau saranan lain untuk mempelbagaikan ekonomi BSB?



7. struktur bsb

Bagi mempertimbangkan tujuan ekologi yang luas dan potensi pertumbuhan ekonomi yang baru, bagaimana seharusnya perkembangan-perkembangan ini dapat dilaksanakan seiring dengan BSB? Bahagian ketiga ini meminta cadangan atau buah fikiran anda tentang bagaimana kemajuan harus dibahagikan dikawasan-kawasan perbandaran BSB.

Sila merujuk kepada penerbitan “Cadangan -Cadangan dan Strategi- Strategi Awal” untuk butiran di laman web <http://www.bsb-masterplan.com.bn>.

Distributed centres (Pusat-Pusat Yang Dibahagikan)



1. Dalam senario “Distributed Centres” (1), bagaimana anda menilai ciri-ciri berikut?

	1. Sangat Baik	2. Baik	3. Tidak Pasti	4. Tidak Baik	5. Sangat Tidak Baik
Pengagihan pusat membeli belah, pejabat-pejabat dan kemudahan-kemudahan awam berhampiran di kawasan kampung dan mukim di BSB	<input type="checkbox"/>	<input type="checkbox"/>	<input type="checkbox"/>	<input type="checkbox"/>	<input type="checkbox"/>
Kemeningkatan jumlah penduduk yang sederhana ke seluruh BSB	<input type="checkbox"/>	<input type="checkbox"/>	<input type="checkbox"/>	<input type="checkbox"/>	<input type="checkbox"/>
Pembahagian yang jelas diantara pusat-pusat ekonomi yang penting seperti universiti, kemudahan perubatan dan kesihatan, kawasan perniagaan dan pejabat pejabat kerajaan dan swasta	<input type="checkbox"/>	<input type="checkbox"/>	<input type="checkbox"/>	<input type="checkbox"/>	<input type="checkbox"/>
Pembersihan Kampong Ayer dan mencantumkan perniagaan kesenian yang bermutu tinggi tanpa perubahan struktur yang besar	<input type="checkbox"/>	<input type="checkbox"/>	<input type="checkbox"/>	<input type="checkbox"/>	<input type="checkbox"/>
Membesarkan muara Sungai Kedayan, membina jambatan di selatan pusat sivik yang baru dan tidak akan membina sebarang jambatan di seluruh Kampong Ayer	<input type="checkbox"/>	<input type="checkbox"/>	<input type="checkbox"/>	<input type="checkbox"/>	<input type="checkbox"/>

7. struktur bsb

Concentrated nodes (Kawasan-Kawasan Tumpuan/Tumpuan Kemajuan)

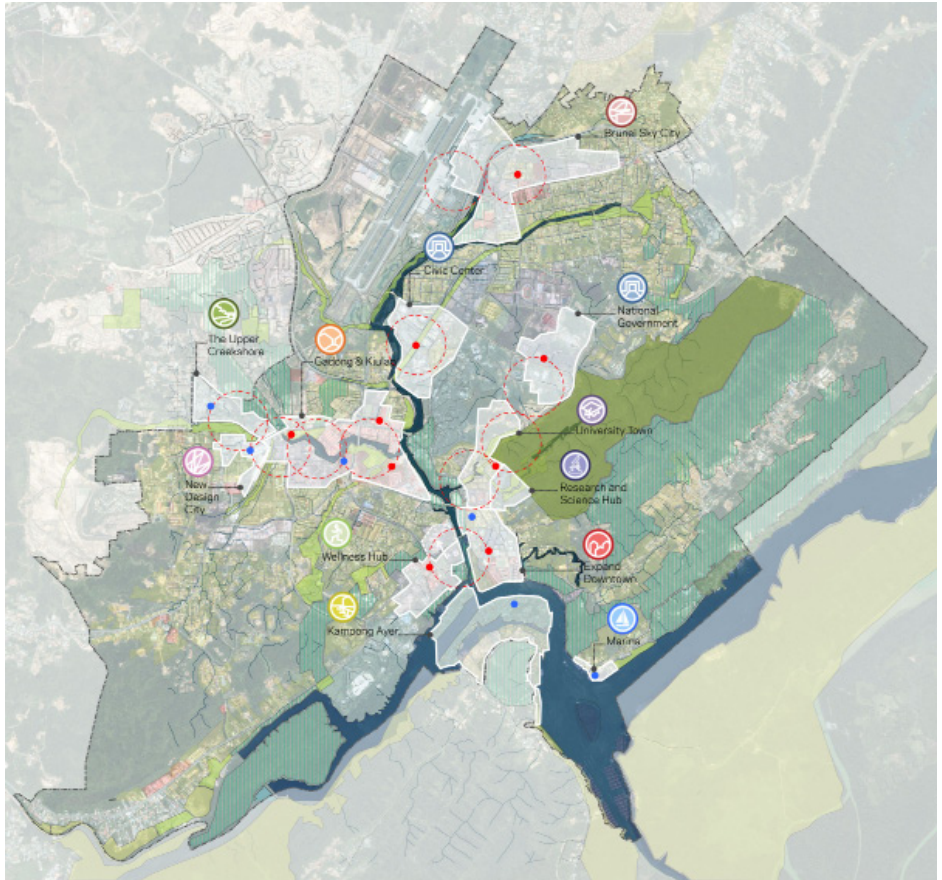


2. Dalam senario “Concentration Nodes” (2), bagaimana anda menilai ciri-ciri berikut?

	1. Sangat Baik	2. Baik	3. Tidak Pasti	4. Tidak Baik	5. Sangat Tidak Baik
Menumpukan kemajuan-kemajuan baru di dalam kawasan-kawasan perbandaran yang pesat membangun	<input type="checkbox"/>	<input type="checkbox"/>	<input type="checkbox"/>	<input type="checkbox"/>	<input type="checkbox"/>
Menyokong bagi menyediakan sistem pengangkutan awam yang dapat menampung jumlah penumpang yang ramai	<input type="checkbox"/>	<input type="checkbox"/>	<input type="checkbox"/>	<input type="checkbox"/>	<input type="checkbox"/>
Mempelbagaikan pembangunan bagi menampung kemajuan BSB	<input type="checkbox"/>	<input type="checkbox"/>	<input type="checkbox"/>	<input type="checkbox"/>	<input type="checkbox"/>
Menjaga dan memulihkan kawasan hutan dan hulu-hulu sungai serta mempunyai keseimbangan dengan keadaan deras di tebing-tebing sungai di kawasan hilir-hilir sungai di BSB	<input type="checkbox"/>	<input type="checkbox"/>	<input type="checkbox"/>	<input type="checkbox"/>	<input type="checkbox"/>
Perluasan kawasan kemudahan perubatan dan kesihatan, pendidikan dan kemudahan- kemudahan institusi- institusi yang lain dalam kawasan perbandaran BSB yang sedia ada	<input type="checkbox"/>	<input type="checkbox"/>	<input type="checkbox"/>	<input type="checkbox"/>	<input type="checkbox"/>
Membesarkan muara Sungai Kedayan, membina jambatan di selatan pusat sivik yang baru dan tidak akan membina sebarang jambatan di seluruh Kampong Ayer	<input type="checkbox"/>	<input type="checkbox"/>	<input type="checkbox"/>	<input type="checkbox"/>	<input type="checkbox"/>

7. struktur bsb

Riverfront corridor (Koridor Kemajuan Ditebing-Tebing Sungai)



3. Dalam senario "Riverfront Corridor"(3), bagaimana anda menilai ciri-ciri berikut?

	1. Sangat Baik	2. Baik	3. Tidak Pasti	4. Tidak Baik	5. Sangat Tidak Baik
Kemajuan dikawasan Sungai Kedayan dan Sungai Gadong sahaja	<input type="checkbox"/>	<input type="checkbox"/>	<input type="checkbox"/>	<input type="checkbox"/>	<input type="checkbox"/>
Keseimbangan diantara kemajuan dan pemuliharaan kawasan-kawasan sensitif di tebing- tebing sungai untuk mengalakkan perhubungan rekreasi dan menjaga fungsi ekosistem	<input type="checkbox"/>	<input type="checkbox"/>	<input type="checkbox"/>	<input type="checkbox"/>	<input type="checkbox"/>
Pembahagian yang jelas diantara pusat-pusat ekonomi yang penting seperti universiti, kemudahan perubatan dan kesihatan, kawasan perniagaan dan pejabat pejabat kerajaan dan swasta	<input type="checkbox"/>	<input type="checkbox"/>	<input type="checkbox"/>	<input type="checkbox"/>	<input type="checkbox"/>
Meningkatkan jumlah penduduk bagi menampung kawasan-kawasan perumahan di Pusat Bandar, Gadong dan Kiulap	<input type="checkbox"/>	<input type="checkbox"/>	<input type="checkbox"/>	<input type="checkbox"/>	<input type="checkbox"/>
Membesarkan muara Sungai Kedayan, membina jambatan di selatan pusat sivik yang baru dan tidak akan membina sebarang jambatan di seluruh Kampong Ayer	<input type="checkbox"/>	<input type="checkbox"/>	<input type="checkbox"/>	<input type="checkbox"/>	<input type="checkbox"/>

4. Sila beritahu jika anda tinggal dikawasan sekitar bandar yang dekat dengan kemudahan-kemudahan awam seperti tempat kerja dan sekolah yang menarik bagi anda?

- Sangat Menarik
- Menarik
- Tidak Endah
- Tidak Menarik
- Sangat Tidak Menarik

Mengapa?

5. Adakah anda mempunyai saranan lain tentang Struktur Pelan?

- Sila sebutkan pandangan anda tentang:
- Kepadatan ditempat-tempat kemajuan yang pesat di masa depan
 - Bilangan pusat-pusat kegiatan
 - Pembinaan tempat persiaran di sepanjang tebing sungai brunei
 - pandangan-pandangan lain

8. tempat-tempat dan destinasi-destinasi

Dengan adanya sumber baru, kegiatan ekonomi dan pertumbuhan sosial, ianya akan dapat mencipta tempat-tempat yang boleh dijadikan kenangan di BSB.

Bahagian ini meminta buah fikiran anda tentang cadangan-cadangan dan pandangan-pandangan yang disediakan didalam "Cadangan-Cadangan dan Strategi-Strategi Awal"

1. Adakah saranan- saranan bagi tempat-tempat berikut di sekitar BSB menarik dari sudut pandangan anda?

	Sangat Menarik	Menarik	Tidak Menarik
Lapangan Terbang BSB (Airport City)	<input type="checkbox"/>	<input type="checkbox"/>	<input type="checkbox"/>
Kawasan pusat sivik	<input type="checkbox"/>	<input type="checkbox"/>	<input type="checkbox"/>
Tempat penginapan di kawasan hulu sungai	<input type="checkbox"/>	<input type="checkbox"/>	<input type="checkbox"/>
Kehidupan di Gadong (Gadong/Kiulap Lifestyle Hub)	<input type="checkbox"/>	<input type="checkbox"/>	<input type="checkbox"/>
Kawasan pejalan kaki ditebing sungai	<input type="checkbox"/>	<input type="checkbox"/>	<input type="checkbox"/>
Kawasan Universiti yang baru	<input type="checkbox"/>	<input type="checkbox"/>	<input type="checkbox"/>
Desa pereka fesyen	<input type="checkbox"/>	<input type="checkbox"/>	<input type="checkbox"/>
Kawasan pusat perniagaan	<input type="checkbox"/>	<input type="checkbox"/>	<input type="checkbox"/>
Hub kesihatan dan kesejateraan	<input type="checkbox"/>	<input type="checkbox"/>	<input type="checkbox"/>
Zon warisan dan kebudayaan Kampong Ayer	<input type="checkbox"/>	<input type="checkbox"/>	<input type="checkbox"/>
Kawasan marina di "Subok Point" (Kg Pintu Malim)	<input type="checkbox"/>	<input type="checkbox"/>	<input type="checkbox"/>
Hub Penyelidikan dan Sains	<input type="checkbox"/>	<input type="checkbox"/>	<input type="checkbox"/>
Pemulihan Persekitaran kediaman yang sedia ada	<input type="checkbox"/>	<input type="checkbox"/>	<input type="checkbox"/>
Wilayah komunita konservasi	<input type="checkbox"/>	<input type="checkbox"/>	<input type="checkbox"/>
Pusat persidangan dan perkampungan sukan	<input type="checkbox"/>	<input type="checkbox"/>	<input type="checkbox"/>
pandangan-pandangan lain?	<input type="text"/>		

9. strategi-strategi pengangkutan

Dengan perkembangan destinasi-destinasi di BSB, sistem pengangkutan awam yang komprehensif perlu menangani masalah lalulintas dan perhubungan.

Kereta milik persendirian adalah punca masalah lalulintas dan tempat perletakan kereta yang tidak mencukupi perlu ditangani secepat mungkin

Bahagian ini meminta pemikiran anda untuk mendapatkan sekitar bandar dengan lebih jelas. Sila merujuk kepada penerbitan "Cadangan-Cadangan dan Strategi-Strategi Awal "

1. Dimana dan bilakah anda selalu memperhatikan masalah lalu lintas di kawasan BSB?

	Pagi	Tengahari	Petang
Kawasan perniagaan: Gadong dan Kiulap	<input type="checkbox"/>	<input type="checkbox"/>	<input type="checkbox"/>
Pusat Bandar	<input type="checkbox"/>	<input type="checkbox"/>	<input type="checkbox"/>
Kawasan bangunan-bangunan kerajaan	<input type="checkbox"/>	<input type="checkbox"/>	<input type="checkbox"/>
Kawasan sekolah di Serusop, Beribi, Parit & Pusar Ulak	<input type="checkbox"/>	<input type="checkbox"/>	<input type="checkbox"/>

2. Apakah punca sebenar dalam masalah perletakan kereta di BSB?

	1. Paling Penting	2. Penting	3. Tidak Penting	4. Paling Tidak Penting
Bayaran letak kereta	<input type="checkbox"/>	<input type="checkbox"/>	<input type="checkbox"/>	<input type="checkbox"/>
Tempat tidak mencukupi dikawasan-kawasan tertentu	<input type="checkbox"/>	<input type="checkbox"/>	<input type="checkbox"/>	<input type="checkbox"/>
Lokasi tempat letak kereta yang tidak sesuai	<input type="checkbox"/>	<input type="checkbox"/>	<input type="checkbox"/>	<input type="checkbox"/>
Keselamatan	<input type="checkbox"/>	<input type="checkbox"/>	<input type="checkbox"/>	<input type="checkbox"/>
Saranan lain	<input type="text"/>			

3. Jika anda menjawab "tidak cukup tempat letak kereta" dalam soalan di atas, sila beritahu kami di manakah kawasan-kawasan dalam kawasan BSB yang mempunyai kekurangan tempat meletak kereta.

Pusat Bandar

Gadong/Kiulap

Kawasan kerajaan

Tempat-tempat lain (sila sebutkan)

9. strategi-strategi pengangkutan

4. Yang mana satukah dari yang berikut dapat membantu mempromosikan laluan pejalan/ berbasikal di BSB?

	1. Paling Penting	2. Penting	3. Tidak Pasti	4. Tidak Penting	5. Paling Tidak Penting
Rangkaian jalan dan laluan tembus yang tepat diantara destinasi	<input type="checkbox"/>	<input type="checkbox"/>	<input type="checkbox"/>	<input type="checkbox"/>	<input type="checkbox"/>
Penyediaan tempat pejalan kaki ditepi jalan	<input type="checkbox"/>	<input type="checkbox"/>	<input type="checkbox"/>	<input type="checkbox"/>	<input type="checkbox"/>
Penjagaan tempat pejalan kaki/tempat trek basikal yang lebih baik	<input type="checkbox"/>	<input type="checkbox"/>	<input type="checkbox"/>	<input type="checkbox"/>	<input type="checkbox"/>
Kawasan berteduh diseluruh tempat pejalan kaki	<input type="checkbox"/>	<input type="checkbox"/>	<input type="checkbox"/>	<input type="checkbox"/>	<input type="checkbox"/>
Meningkatkan keselamatan	<input type="checkbox"/>	<input type="checkbox"/>	<input type="checkbox"/>	<input type="checkbox"/>	<input type="checkbox"/>
Penyediaan lampu diseluruh tempat pejalan kaki yang lebih baik	<input type="checkbox"/>	<input type="checkbox"/>	<input type="checkbox"/>	<input type="checkbox"/>	<input type="checkbox"/>
Kehidupan terbuka untk pejalan kaki	<input type="checkbox"/>	<input type="checkbox"/>	<input type="checkbox"/>	<input type="checkbox"/>	<input type="checkbox"/>
Saranan lain (sila sebutkan)	<input type="text"/>				

5. Yang mana satukah daripada berikut membantu untuk meningkatkan penggunaan pengangkutan awam seperti bas?

	1. Paling Penting	2. Penting	3. Tidak Pasti	4. Tidak Penting	5. Paling Tidak Penting
Rangkuman perkhidmatan	<input type="checkbox"/>	<input type="checkbox"/>	<input type="checkbox"/>	<input type="checkbox"/>	<input type="checkbox"/>
Perkhidmatan yang tepat dan mengikut jadual	<input type="checkbox"/>	<input type="checkbox"/>	<input type="checkbox"/>	<input type="checkbox"/>	<input type="checkbox"/>
Kemudahan kenderaan seperti tali keledar, punat berhenti, papan tanda	<input type="checkbox"/>	<input type="checkbox"/>	<input type="checkbox"/>	<input type="checkbox"/>	<input type="checkbox"/>
Kemudahan tambahan seperti tempat berhenti / terminal dan papan tanda	<input type="checkbox"/>	<input type="checkbox"/>	<input type="checkbox"/>	<input type="checkbox"/>	<input type="checkbox"/>
Maklumat masa kini	<input type="checkbox"/>	<input type="checkbox"/>	<input type="checkbox"/>	<input type="checkbox"/>	<input type="checkbox"/>
Saranan lain (sila sebutkan)	<input type="text"/>				

6. Adakah BSB memerlukan pengangkutan awam yang lain seperti sistem rel ringan, trem dan sebagainya pada masa depan?

Ya (sila jawab soalan berikut)

Tidak (sila pergi ke bahagian berikut)

7. Jika anda menjawab “Ya” untuk soalan di atas, sila beri kedudukan untuk pendapat anda.

	1. Penting	2. Tidak Pasti	3. Tidak Penting
Meningkatkan imej BSB	<input type="checkbox"/>	<input type="checkbox"/>	<input type="checkbox"/>
Menangani masalah lalu lintas	<input type="checkbox"/>	<input type="checkbox"/>	<input type="checkbox"/>
Mempertingkatkan pengangkutan awam di BSB	<input type="checkbox"/>	<input type="checkbox"/>	<input type="checkbox"/>

10. infrastruktur kawasan bandar

BSB harus mempunyai imej tersendiri melalui kecekapan yang lebih baik dan teknologi mudah dan mesra alam.

Anda hampir selesai membuat kaji selidik ini. Pihak konsultan bertanyakan fikiran anda tentang bagaimana hendak menjadikan BSB lebih sempurna dan bagaimana melindungi alam sekitar di kawasan BSB.

Sila merujuk kepada penerbitan “Cadangan-Cadangan dan Strategi-Strategi Awal” .


1. Adakah patut bagi BSB mengambil contoh dari fungsi-fungsi alam semulajadi? Ini termasuk pergerakan air dan bangunan yang menanggapi cuaca dan habitat.

- Ya, kita harus peka dan mengakomodasi alam semulajadi sebaik mungkin
- Sebahagiannya saja kerana pengaruh manusia memang tidak dapat dielakkan
- Tidak, sistem alam semulajadi tidak boleh diikuti dan akan mengakibatkan hebih banyak kerugian
- Saya tidak tahu


2. Apakah pendapat anda tentang soalan-soalan seterusnya?

	1. Sangat Bersetuju	2. Setuju	3. Tidak Ada Pendapat	4. Tidak Bersetuju	5. Sangat Tidak Bersetuju
Dengan mengintegrasikan tempat pejalan kaki, tempat berbasikal dan meningkatkan mutu kawasan rekreasi, keluarga saya akan selalu menggunakannya	<input type="checkbox"/>	<input type="checkbox"/>	<input type="checkbox"/>	<input type="checkbox"/>	<input type="checkbox"/>
Melayari internet dan telefon pada masa ini memenuhi keperluan penduduk BSB	<input type="checkbox"/>	<input type="checkbox"/>	<input type="checkbox"/>	<input type="checkbox"/>	<input type="checkbox"/>
Pengumpulan dan pembuangan sampah di BSB memenuhi keperluan penduduk BSB	<input type="checkbox"/>	<input type="checkbox"/>	<input type="checkbox"/>	<input type="checkbox"/>	<input type="checkbox"/>
Pengumpulan dan pembuangan sampah di Kampong Ayer adalah memuaskan	<input type="checkbox"/>	<input type="checkbox"/>	<input type="checkbox"/>	<input type="checkbox"/>	<input type="checkbox"/>
Kualiti air dari sungai-sungai sekitar BSB memuaskan	<input type="checkbox"/>	<input type="checkbox"/>	<input type="checkbox"/>	<input type="checkbox"/>	<input type="checkbox"/>
Kaedah-kaedah pencegahan banjir di BSB adalah memuaskan	<input type="checkbox"/>	<input type="checkbox"/>	<input type="checkbox"/>	<input type="checkbox"/>	<input type="checkbox"/>
Penjanaan kuasa elektrik di BSB adalah memuaskan	<input type="checkbox"/>	<input type="checkbox"/>	<input type="checkbox"/>	<input type="checkbox"/>	<input type="checkbox"/>

3. Adakah anda mempunyai saranan-saranan lain mengenai perkhidmatan-perkhidmatan yang disebutkan diatas?



4. Pada pandangan anda, bagaimanakah Kampong Ayer harus bertukar dan kegunaannya untuk 20 tahun yang akan datang?



11. pihak konsultan ingin memberitahu anda dari semasa ke samasa

Terima kasih kerana meluangkan masa untuk memberikan kami maklum balas anda. Saranan dan pandangan adalah penting bagi menjayakan Pelan Induk Kemajuan BSB.

1. Jika anda ingin mengikuti perkembangan Pelan Induk Kemajuan BSB sila berikan butir-butir peribadi anda supaya pihak konsultan mudah untuk menghubungi anda

Nama:

Alamat:

Bandar/Pekan:

Negara asal:

Email:

Nombor telefon :

2. Adakah anda mempunyai pandangan / saranan yang lain untuk visi perkembangan Pelan Induk Kemajuan BSB?

3. Boleh pihak konsultan menggunakan petikan-petikan dan tanggapan anda untuk kegunaan pihak konsultan?

- Ya
- Ya, tapi jangan sebut nama saya
- Tidak, jangan gunakan jawapan saya dalam dokumen-dokumen rasmi

4. Kelamin?

- Lelaki
- Perempuan

5. Status perkahwinan?

- Bujang
- Berkahwin
- Bercerai
- Janda/ Duda

6. Kelayakan pendidikan tertinggi anda?

- Pendidikan falsafah
- Pendidikan ijazah sarjana lanjutan
- Pendidikan ijazah sarjana muda
- Maktab
- Sekolah menengah/ rendah

7. Apakah pekerjaan utama anda?

- Professional/teknikal
- Pentadbiran/ eksekutif
- Kerajaan
- Awam
- Penuntut
- Dirumah
- Lainnya (sila sebutkan)

Terima kasih sekali lagi kerana meluangkan masa untuk menyelesaikan soal selidik ini. Pandangan dan saranan anda adalah sangat penting untuk menjayakan Pelan Induk Kemajuan BSB.

Semua keputusan kaji selidik ini akan dipaparkan dilaman web rasmi Pelan Induk Kemajuan BSB iaitu <http://www.bsb-masterplan.com.bn>.



For further inquiry :
Bandar Seri Begawan Municipal Department
Ministry of Home Affairs
Kumbang Pasang Road
Bandar Seri Begawan, BA 1512
Tel: 2232424
Fax: 2229124
Email: bsbegawan@gmail.com
Website: www.bsb-masterplan.com.bn